




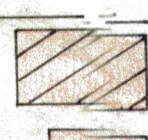






# LIMMER

## TEILBEBAUUNGSPLAN

M 1:1000

### WEINBERGSFELD

- VORHANDENES GRÜN 
- GEPLANTES GRÜN 
- VORHANDENE GRENZEN 
- AUFZUGEBENDE GRENZEN 
- GEPLANTE GRENZEN 
- VORHANDENE BAUTEN 
- GEPL. 1-GESCH. BAUTEN 
- GEPL. 2-GESCH. BAUTEN 
- BAUFLUCHTEN 
- IM KAT. NICHT ANGEZEIGTE VORHANDENE BAUTEN 

PLANER:  
*Dr.-Ing. Fritz Rechenberg*  
L. 20.09.59

VOM RAT BESCHLOSSEN AM: 9.11.59  
BÜRGERM. *Dressel* GEH.-DIR. *Kühn*

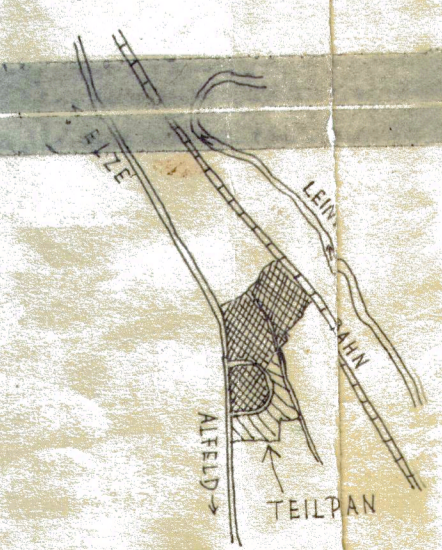


REGIERUNG:  
Bebauungsplan Nr. 1A  
Zugestimmt



ÜBERSICHT 1:25000

### KIESGEWINNUNG



*Mit Maßstab 1:1000  
aus dem Flächennutzungsplan  
des Kreises Limmern*

